

Direction des collectivités
territoriales et de
l'environnement
Bureau de l'Environnement et de
l'Urbanisme

PRÉFECTURE D'INDRE-ET-LOIRE

Affaire suivie par :
Martine MARCHAND
☎ : 02.47.33.12.48
martine.marchand@indre-et-
loire.pref.gouv.fr

H:\dcte3ic3\Word\carriere\Autori
sation\Coop Agricole
d'Amendement ABILLY
arrêté.doc

ARRETE PREFECTORAL
autorisant la Coopérative Agricole
d'Amendements à exploiter une carrière de
marne située sur la commune de ABILLY

N°18590

La Secrétaire Générale chargée de l'administration de l'Etat dans le département d'Indre et Loire,

- VU le Code de l'Environnement et notamment le Titre I^{er} du Livre V : Installations Classées pour la Protection de l'Environnement ;
- VU le Code de l'Environnement et notamment le Titre I^{er} du Livre II : eau et milieux aquatiques ;
- VU le Code Minier, et notamment son article 4 ;
- VU la loi du 27 septembre 1941 modifiée portant réglementation des fouilles archéologiques ;
- VU la loi n° 2001-44 du 17 janvier 2001 relative à l'archéologie préventive, modifiée par la loi n° 2003-707 du 1^{er} août 2003 ;
- VU le décret n° 80-330 du 07 mai 1980 relatif à la police des mines et carrières ;
- VU le décret n° 80-331 du 07 mai 1980 modifié, portant Règlement Général des Industries Extractives ;
- VU l'arrêté ministériel du 1^{er} février 1996 fixant le modèle d'attestation de la constitution des garanties financières prévues à l'article R. 516-2 du Code de l'Environnement, modifié par l'arrêté ministériel du 30 avril 1998 ;
- VU l'arrêté ministériel de 09 février 2004 relatif à la détermination du montant des garanties financières de remise en état des carrières prévues par la législation des Installations Classées ;
- VU l'arrêté ministériel du 26 décembre 2006 relatif aux prescriptions générales applicables aux exploitations de carrières soumises à déclaration sous la rubrique n° 2510 de la nomenclature des Installations Classées ;
- VU l'arrêté préfectoral n° 15652 du 15 juin 2000 autorisant la COOPERATIVE AGRICOLE D'AMENDEMENTS à poursuivre et étendre l'exploitation d'une carrière à ciel ouvert de marne calcaire, pour amendement, sur la parcelle cadastrée ZM n° 16 d'une superficie totale de 7 ha, située au lieu-dit « Le Bois Meslin » sur la commune d'ABILLY ;
- VU le dossier de demande d'autorisation d'étendre l'exploitation de la carrière de marne calcaire sise au lieu-dit « Le Bois Meslin » sur la commune d'ABILLY, déposé par l'exploitant en Préfecture d'Indre-et-Loire le 24 avril 2008 ;

VU l'arrêté préfectoral du 25 septembre 2008 fixant les conditions de l'enquête publique devant se dérouler du 20 octobre au 21 novembre 2008,

VU les avis exprimés au cours de l'enquête publique ;

VU l'avis du commissaire enquêteur ;

VU les avis formulés par le Conseil Général et les Conseils municipaux concernés par le rayon d'affichage ;

VU les avis exprimés au cours de l'enquête administrative ;

VU l'avis du Bureau de recherches géologiques et minières (BRGM),

VU le rapport de l'Inspection des Installations Classées en date du 15 juin 2009 ;

VU l'avis de la Commission Départementale de la Nature, des Paysages et des Sites dans sa séance du 22 juin 2009 ;

CONSIDERANT que le projet de conduite de l'exploitation et de réaménagement des terrains apporte des garanties suffisantes, d'un impact limité sur l'environnement, et d'une bonne réinsertion paysagère et écologique des terrains ;

CONSIDERANT que le pétitionnaire apporte des garanties suffisantes quant à la qualité des matériaux de remblaiement de la carrière ;

CONSIDERANT qu'il importe, conformément aux orientations figurant dans le plan départemental d'élimination des déchets du B.T.P., d'organiser un réseau de sites susceptibles de servir d'exutoires à ce type de matériaux ;

CONSIDERANT qu'il convient, aux conditions définies par le présent arrêté, d'accorder l'autorisation d'exploiter sollicitée par la COOPERATIVE AGRICOLE D'AMENTDEMENTS ;

SUR PROPOSITION de Madame la Secrétaire Générale de la Préfecture d'Indre-et-Loire,

ARRETE

ARTICLE 1^{er} : DEFINITION DES INSTALLATIONS

1.1 - AUTORISATION

La COOPERATIVE AGRICOLE D'AMENTDEMENTS, dont le siège est situé 41, RN 10 – 37160 LACELLE SAINT AVANT, est autorisée à poursuivre et étendre l'exploitation de la carrière à ciel ouvert de marne calcaire sise au lieu-dit « Le Bois Meslin » sur le territoire de la commune d'ABILLY.

L'emprise autorisée est d'une superficie totale de 13 ha 84 a pour une surface exploitable de 7 ha 21 a et concerne les parcelles cadastrées section ZM n° 16 et ZM n° 17, par référence au plan cadastral annexé au présent arrêté (toute modification de dénomination des parcelles concernées devra être déclarée à la Direction Régionale de l'Industrie, de la Recherche et de l'Environnement). Le centre de la carrière a pour coordonnées (système Lambert II étendu) : X = 478 060 m et Y = 2 218 040 m.

1.2 - NATURE DES ACTIVITES

1.2.1 - LISTE DES INSTALLATIONS CLASSEES DE L'ETABLISSEMENT

Rubrique de la nomenclature	Désignation des activités	Régime
2510.1	Exploitation de carrières	A

1.2.2 - QUANTITES AUTORISEES

La quantité maximale de matériaux extraits de la carrière est de 9 000 tonnes par an avec une moyenne de 6 000 tonnes par an.

1.2.3 - DURÉE DE L'AUTORISATION

La présente autorisation d'exploiter une carrière inclut la remise en état et est limitée à une durée de quinze ans à compter de la date de notification du présent arrêté.

L'extraction de matériaux commercialisables ne doit plus être réalisée 9 mois avant l'échéance du présent arrêté.

La remise en état du site doit être achevée 3 mois avant l'échéance du présent arrêté.

Le cas échéant, la durée de validité de l'autorisation peut être prolongée à concurrence du délai d'exécution des prescriptions archéologiques édictées par le préfet de région en application du décret n° 2004-490 du 03 juin 2004 pris pour l'application de la loi n° 2001-44 du 17 janvier 2001 modifiée et relatif aux procédures administratives et financières en matière d'archéologie préventive.

1.2.4 - PEREMPTION DE L'AUTORISATION

Le présent arrêté cesse de produire effet lorsque les installations n'ont pas été mises en service dans le délai de trois ans ou n'ont pas été exploitées durant deux années consécutives, sauf cas de force majeure.

1.2.5 - AMÉNAGEMENTS

L'exploitation est conduite et les installations sont disposées, aménagées et exploitées conformément aux plans et données techniques contenus dans le dossier déposé par l'exploitant dans la mesure où ils ne sont pas contraires aux dispositions du présent arrêté.

Le plan de phasage des travaux est annexé au présent arrêté.

1.2.6 - RÉGLEMENTATION

Les prescriptions de l'arrêté ministériel du 22 septembre 1994 relatif aux exploitations de carrières et aux installations de premier traitement des matériaux s'imposent de plein droit à l'exploitant. Les dispositions plus contraignantes fixées par le présent arrêté s'y substituent.

L'autorisation est accordée sans préjudice des dispositions des autres réglementations en vigueur.

L'autorisation est accordée sous réserve des droits des tiers.

L'autorisation d'exploiter la carrière n'a d'effet que dans la limite des droits de propriété de l'exploitant et des contrats de forage dont il est titulaire. Le changement d'exploitant est soumis au régime de l'autorisation préalable.

ARTICLE 2 : DISPOSITIONS ADMINISTRATIVES GÉNÉRALES

2.1 - GARANTIES FINANCIÈRES

2.1.1 - MONTANT DE REFERENCE DES GARANTIES FINANCIERES

Le montant de référence des garanties financières est établi conformément aux dispositions de l'annexe de l'arrêté ministériel du 09 février 2004 relatif à la détermination du montant des garanties financières de remise en état des carrières prévues par la législation sur les Installations Classées.

L'exploitation est menée en trois périodes quinquennales.

A chaque période correspond un montant de référence de garanties financières permettant la remise en état maximale au sein de cette période (ce montant inclus la TVA).

PERIODE	S1 (en ha) (C1 = 10 500 €/ha)	S2 (en ha) (C2 = 24 500 €/ha)	S3 (en ha) (C3 = 12 000 €/ha)	TOTAL (en €) (X = 1,46612)
2009-2014	0,0492	0,4103	0,0719	16760
2014-2019	0,096	0,4742	0,1148	20530
2019-2024	0,4612	0,4077	0,0793	23140

L'indice TP01 utilisé pour le calcul du montant de référence est celui en vigueur au 31 mai 2009, soit 615,3.

Les superficies indiquées correspondent aux valeurs maximales atteintes au cours de la période considérée.

2.1.2 - NOTIFICATION DE LA CONSTITUTION DES GARANTIES FINANCIÈRES

Les garanties financières résultent de l'engagement écrit d'un établissement de crédit ou d'une entreprise d'assurance.

Lorsque l'exploitant adresse au Préfet la déclaration de début d'exploitation prévue à l'article R. 512-44 du Code de l'Environnement, il y joint le document établissant la constitution des garanties financières prévue à l'article R. 516-2 du Code précité.

Ce document doit être conforme aux dispositions de l'annexe de l'arrêté ministériel du 1^{er} février 1996 fixant le modèle d'acte de cautionnement solidaire

2.1.3 - MODALITÉS D'ACTUALISATION DU MONTANT DES GARANTIES FINANCIÈRES

Le montant indiqué dans le document d'attestation de la constitution des garanties financières doit être actualisé au moins tous les cinq ans, compte tenu de l'évolution de l'indice TP01 et de la TVA.

Ce montant est obtenu par application de la méthode d'actualisation suivante :

$$C_n = C_R \left(\text{Index}_n / \text{Index}_R \right) \times ((1 + \text{TVA}_n) / (1 + \text{TVA}_R))$$

Où :

- C_R : le montant de référence des garanties financières ;
- C_n : le montant des garanties financières à provisionner l'année n et figurant dans le document d'attestation de la constitution de garanties financières ;
- $Index_n$: indice TP01 au moment de la constitution du document d'attestation de la constitution de garanties financières ;
- $Index_R$: indice TP01 utilisé pour l'établissement du montant de référence des garanties financières fixé par l'arrêté préfectoral ;
- TVA_n : taux de la TVA applicable au moment de la constitution du document d'attestation de la constitution de garanties financières ;
- TVA_R : taux de la TVA applicable à l'établissement de l'arrêté préfectoral fixant le montant de référence des garanties financières.

Lorsqu'il y a une augmentation supérieure à 15 % de l'indice TP01 sur une période inférieure à cinq ans, le montant des garanties financières doit être actualisé dans les six mois suivant l'intervention de cette augmentation.

L'actualisation du montant des garanties financières relève de l'initiative de l'exploitant.

Lorsque la quantité de matériaux extraits est inférieure à la capacité autorisée et conduit à un coût de remise en état inférieur à au moins 25 % du coût couvert par les garanties financières, l'exploitant peut demander au préfet, pour les périodes quinquennales suivantes, une modification du montant des garanties financières. Cette demande est accompagnée d'un dossier et intervient au moins six mois avant le terme de la période en cours.

2.1.4 - RENOUELEMENT DES GARANTIES FINANCIERES

Les garanties financières résultent de l'engagement écrit d'un établissement de crédit ou d'une entreprise d'assurance.

L'exploitant adresse au Préfet le document établissant le renouvellement des garanties financières au moins trois mois avant leur échéance ou en cas d'évolution de l'indice TP 01 justifiant de leur actualisation.

Une copie de ce document est également transmise à l'Inspection des Installations Classées.

2.1.5 - MODIFICATION DES CONDITIONS D'EXPLOITATION

Toute modification des conditions d'exploitation conduisant à une augmentation du montant des garanties financières doit être subordonnée à la constitution de nouvelles garanties financières et doit être portée, avant réalisation, à la connaissance du Préfet avec les éléments d'appréciation.

2.1.6 - LEVEE DE L'OBLIGATION DE GARANTIE

L'exploitant peut demander la levée, en tout ou partie, de l'obligation de garanties financières lorsque le site a été remis en état totalement ou partiellement, ou lorsque l'activité a été totalement ou partiellement arrêtée.

2.1.7 - APPEL AUX GARANTIES FINANCIÈRES

Les garanties financières sont appelées :

- soit en cas de non-respect des prescriptions de l'arrêté préfectoral en matière de remise en état après intervention des mesures prévues à l'article L 514-1 du Livre V du Code de l'Environnement ;
- soit en cas de disparition juridique de l'exploitant et d'absence de remise en état du site.

2.2 - MODIFICATIONS DES INSTALLATIONS

Toute modification apportée par l'exploitant aux installations, à leur mode d'utilisation ou à leur voisinage, de nature à entraîner un changement notable des éléments du dossier de demande d'autorisation, doit être portée, avant réalisation, à la connaissance du Préfet avec tous les éléments d'appréciation.

2.3 - DÉCLARATION DES INCIDENTS ET ACCIDENTS

L'exploitant est tenu de déclarer dans les meilleurs délais à l'Inspection des Installations Classées les incidents ou accidents survenus du fait de l'exploitation de la carrière qui sont de nature à porter atteinte aux intérêts mentionnés à l'article L. 511-1 du Titre 1^{er}, Livre V du Code de l'Environnement.

En cas d'accident ou d'incident, l'exploitant précise les effets prévisibles sur les personnes et l'environnement.

L'exploitant détermine les mesures envisagées pour éviter le renouvellement de l'accident ou de l'incident compte tenu de l'analyse des causes et des circonstances, et les confirme dans un document transmis sous 15 jours à l'Inspection des Installations Classées.

2.4 - CONTROLES, ANALYSES ET EXPERTISES (INOPINÉS OU NON)

Les contrôles, analyses et expertises périodiques prévus par le présent arrêté doivent être représentatifs du fonctionnement des installations contrôlées.

Des contrôles, prélèvements, analyses et mesures d'effluents liquides ou gazeux, de poussières, de déchets, de sols, d'eaux souterraines, de bruit, de vibrations ou plus généralement de toute substance ou de tout objet liés à l'installation peuvent être exécutés à la demande de l'Inspection des Installations Classées ou par l'inspecteur pour vérifier le respect des prescriptions du présent arrêté.

Les dépenses correspondant à l'exécution des contrôles, analyses ou expertises sont à la charge de l'exploitant.

2.5 - CESSATION DÉFINITIVE D'ACTIVITÉ

En cas d'arrêt définitif d'activité, l'exploitant notifie au Préfet la date de cet arrêt au moins six mois avant la cessation définitive d'activité.

L'exploitant joint à la notification un dossier comprenant le plan à jour des terrains d'emprise de l'installation ainsi qu'un mémoire sur l'état du site, conformément aux dispositions de l'article R. 512-74 du Code de l'Environnement.

ARTICLE 3 : DISPOSITIONS TECHNIQUES GÉNÉRALES

La carrière est exploitée et remise en état de manière à limiter son impact sur l'environnement, notamment par la mise en œuvre de techniques propres.

3.1 - AMENAGEMENTS PRELIMINAIRES

3.1.1 - INFORMATION DES TIERS

Avant le début de l'exploitation, l'exploitant est tenu de mettre en place sur chacune des voies d'accès au chantier, des panneaux indiquant, en caractères apparents, son identité, la référence de l'autorisation préfectorale, l'objet des travaux et l'adresse de la mairie où le plan de remise en état du site peut être consulté.

3.1.2 - BORNAGE

Préalablement à la mise en exploitation, l'exploitant est tenu de placer :

- des bornes en tous les points nécessaires pour déterminer le périmètre de l'autorisation ;
- le cas échéant, des bornes de nivellement.

Ces bornes doivent toujours être dégagées et demeurer en place jusqu'à l'achèvement des travaux d'exploitation et de remise en état du site.

3.1.3 - INTEGRATION DE L'INSTALLATION DANS LE PAYSAGE

L'exploitant met en place tout aménagement paysager, notamment sous forme de haie végétale, permettant de diminuer les impacts visuels sur les habitations riveraines. A ce titre, il doit notamment végétaliser les merlons implantés à la périphérie du site.

3.2 - DECLARATION DE DEBUT D'EXPLOITATION

La déclaration de début d'exploitation telle qu'elle est prévue à l'article R. 512-44 du Code de l'Environnement est subordonnée à la réalisation des prescriptions mentionnées à l'article 3.1 ci-dessus. Cette déclaration est transmise au Préfet en trois exemplaires.

3.3 - PRESCRIPTIONS GENERALES

L'extraction et la remise en état du site doivent, à tout moment :

- garantir la sécurité du public et du personnel, ainsi que la salubrité des lieux ;
- préserver la qualité des eaux superficielles et souterraines, ainsi que limiter les incidences de l'activité sur leur écoulement ;
- respecter les éventuelles servitudes existantes.

L'exploitant prend toutes les dispositions nécessaires dans la conduite de l'exploitation pour limiter les risques de pollution des eaux, de l'air ou des sols et de nuisance par le bruit et les vibrations et l'impact visuel.

L'ensemble du site et ses abords placés sous le contrôle de l'exploitant sont maintenus en bon état de propreté. Les bâtiments et installations sont entretenus en permanence.

3.4 - CONDUITE DE L'EXPLOITATION

3.4.1 - DEBOISEMENT, DEFRICHAGE ET PLANTATIONS COMPENSATOIRES

Sans préjudice de la législation en vigueur, le déboisement et le défrichage éventuels des terrains sont réalisés progressivement, par phases correspondant aux besoins de l'exploitation, tout en conservant une bande non exploitée, d'une largeur de dix mètres matérialisée par un balisage adapté, entre le pied des buttes sur lesquelles sont implantées les pelouses et les terrains remaniés. Par ailleurs, il mettra en œuvre, pour ces pelouses, les mesures compensatoires préconisées sur la période d'exploitation, à savoir, une fauche mécanique ou manuelle selon qu'il s'agisse de pelouse calcicole ou de pelouse enfrichée, après la période annuelle d'exploitation, tout en procédant à l'exportation des produits de fauches.

3.4.2 - DECAPAGE DES TERRAINS

Aucune extraction n'a lieu sans décapage préalable de la zone concernée.

Le décapage des terrains est limité aux besoins des travaux d'exploitation.

Le décapage est effectué de manière sélective, de façon à ne pas mêler les terres végétales constituant l'horizon humifère aux stériles.

Le dépôt des horizons humifères n'a pas une hauteur supérieure à 2 m pour lui conserver ses qualités agronomiques.

3.4.3 - PATRIMOINE ARCHEOLOGIQUE

Dans le cas où des prescriptions archéologiques ont été édictées par le Préfet de région en application du décret n° 2004-490 du 03 juin 2004 pris pour l'application de la loi n° 2001-44 du 17 janvier 2001 modifiée et relatif aux procédures administratives et financières en matière d'archéologie préventive, la réalisation des travaux est subordonnée à l'accomplissement préalable de ces prescriptions.

Un mois avant au minimum, l'exploitant informera par écrit à la Direction Régionale des Affaires Culturelles du Centre (service régional de l'archéologie) de la date prévue pour les travaux de décapage. Une copie de ce courrier sera transmise à l'Inspection des Installations Classées.

En cas de découverte fortuite de vestiges archéologiques, l'exploitant prend toutes dispositions pour empêcher la destruction, la dégradation ou la détérioration de ces vestiges. Ces découvertes sont déclarées dans les meilleurs délais au Service régional de l'archéologie et à l'Inspection des installations classées.

3.4.4 - EXTRACTION

L'exploitation de la carrière est conduite conformément aux plans de phasage des travaux et de remise en état du site annexés au présent arrêté. Toute modification du phasage ou du mode d'exploitation fera l'objet d'une demande préalable adressée au Préfet avec tous les éléments d'appréciation.

Le carreau de la carrière a pour cote minimale 95 m NGF.

Le fond de fouille devra toujours se situer à au moins 1 m NGF au-dessus de la cote des plus hautes eaux connues.

3.4.5 - TRANSPORTS DES MATERIAUX

Les prescriptions du présent arrêté s'appliquent sans préjudice des articles L. 131-8 et L. 141-9 du Code de la Voirie Routière.

3.4.6 - DISTANCE DE REcul - PROTECTION DES AMENAGEMENTS

Les abords de l'exploitation de carrière sont tenus à une distance horizontale d'au moins 10 m des limites du périmètre autorisé ainsi que de l'emprise des éléments de la surface dont l'intégrité conditionne le respect de la sécurité et de la salubrité publiques.

De plus, l'exploitation du gisement à son niveau le plus bas est arrêtée, à compter du bord supérieur de la fouille, à une distance horizontale telle que la stabilité des terrains voisins ne soit pas compromise. Cette distance prend en compte la hauteur totale de l'excavation, la nature et l'épaisseur des différentes couches présentes sur toute la hauteur.

3.4.7 - CONTROLES PAR DES ORGANISMES EXTERIEURS

L'entreprise doit disposer sur le site de la carrière d'une comptabilité précise des quantités extraites et vendues. L'exploitant s'assure que les appareils de pesage utilisés font l'objet de contrôles réguliers réalisés par des organismes agréés.

Des organismes agréés procèdent par ailleurs à des contrôles réguliers portant sur les poussières.

Les rapports de contrôle sont tenus à la disposition de l'Inspecteur des Installations Classées, sur le site.

3.5 - PRÉVENTION DES POLLUTIONS

3.5.1 - POLLUTION DES EAUX

3.5.1.1 - PRÉVENTION DES POLLUTIONS ACCIDENTELLES

Aire de ravitaillement

Le ravitaillement des engins est réalisé sur une aire étanche entourée par un caniveau et reliée à un point bas étanche permettant la récupération totale des eaux ou des liquides résiduels.

Aire de stockage

Tout stockage d'un liquide susceptible de créer une pollution des eaux ou des sols est associé à une capacité de rétention dont le volume est au moins égal à la plus grande des deux valeurs suivantes :

- 100 % de la capacité du plus grand réservoir ;
- 50 % de la capacité des réservoirs associés.

Lorsque le stockage est constitué exclusivement de récipients de capacité unitaire inférieure ou égale à 250 litres, la capacité de rétention peut être réduite à 20 % de la capacité totale des fûts associés, sans être inférieure à 1 000 litres ou à la capacité totale lorsqu'elle est inférieure à 1 000 litres.

Les produits récupérés en cas d'accident ne peuvent être rejetés et doivent être soit réutilisés, soit éliminés comme des déchets.

3.5.1.2 - ETIQUETAGE - DONNÉES DE SÉCURITÉ

L'exploitant constitue un registre des fiches de données de sécurité des produits présents sur le site. Ce registre est tenu à la disposition de l'Inspection des Installations Classées ainsi que des services d'incendie et de secours. Les fûts, réservoirs et autres emballages portent en caractères lisibles le nom des produits et les symboles de dangers conformément, s'il y a lieu, à la réglementation relative à l'étiquetage des substances et préparations chimiques dangereuses.

3.5.1.3 - REJET DANS LE MILIEU NATUREL

Eaux rejetées (eaux d'exhaure, eaux pluviales et eaux de nettoyage)

Les eaux de ruissellement pouvant provenir de la zone d'exploitation sont canalisées et dirigées vers le fossé d'assainissement agricole. Elles respectent les prescriptions suivantes :

- le pH est compris entre 5,5 et 8,5 ;
- la température est inférieure à 30°C ;
- les matières en suspension totales (MEST) ont une concentration inférieure à 35 mg/l (norme NFT 90-105) ;
- la demande chimique en oxygène sur effluent non décanté (DCO) a une concentration inférieure à 125 mg/l (norme NFT 90-101) ;
- les hydrocarbures totaux ont une concentration inférieure à 10 mg/l (norme NFT 90-114).

Ces valeurs limites sont respectées pour tout échantillon prélevé proportionnellement au débit sur 24 heures ; en ce qui concerne les matières en suspension, la demande chimique en oxygène et les hydrocarbures. Aucun prélèvement instantané ne doit dépasser le double de ces valeurs limites.

Les émissaires sont équipés d'un canal avec dispositif de prélèvement.

Des analyses de contrôle de matières en suspension totales, demande chimique en oxygène et hydrocarbures totaux sont réalisées par un laboratoire agréé tous les ans. Les résultats sont conservés par l'exploitant pendant toute la durée de l'autorisation.

Eaux usées domestiques

Les eaux usées domestiques doivent être évacuées ou traitées conformément au Code de la Santé Publique.

Lorsqu'il n'est pas possible de raccorder l'évacuation des eaux usées à un réseau d'assainissement, leur épuration et leur évacuation doivent faire appel aux techniques de l'assainissement autonome et répondre aux dispositions de l'arrêté du 06 mai 1996 fixant les prescriptions techniques applicables aux systèmes d'assainissement non collectif.

3.5.2 - PREVENTION DE LA POLLUTION ATMOSPHERIQUE

3.5.2.1 - POUSSIÈRES

L'exploitant prend toutes dispositions utiles pour éviter l'émission et la propagation des poussières.

Des contrôles de débit, de concentration et de flux de poussières sont réalisés une fois par an et les résultats sont conservés pendant toute la durée de l'autorisation.

Ces contrôles sont effectués selon des méthodes normalisées et par un organisme agréé.

Un réseau approprié de mesure des retombées de poussières dans l'environnement est mis en place préalablement à la mise en route de l'activité.

Le nombre et les conditions d'installation et d'exploitation des appareils sont conformes au dossier déposé par l'exploitant.

Une campagne de mesure est effectuée tous les ans, en période sèche et d'activité représentative.

Les résultats accompagnés des commentaires de l'exploitant font l'objet d'une consignation sur un registre tenu à la disposition de l'Inspection des Installations Classées.

3.5.2.2 - ACCES ET VOIES DE CIRCULATION

L'accès à la voirie publique, près de l'intersection de la voie communale n° 3 et de la voie communale n° 14 est aménagé de telle sorte qu'il ne crée pas de risque pour la sécurité publique.

Les voies de circulation internes et les aires de stationnement des véhicules sont aménagées et entretenues.

Les installations et les véhicules sortant de l'installation ne doivent pas être à l'origine d'envols de poussière ni entraîner de dépôt de poussière ou de boue sur les voies de circulation publique.

A cet effet, l'exploitant procède à l'arrosage de la piste d'accès autant que de besoin ou par tout autre procédé d'efficacité équivalente.

Les véhicules sortant du site et transportant des produits pulvérulents sont bâchés.

3.5.3 - DÉCHETS

Est un déchet, tout résidu d'un processus de production, de transformation ou d'utilisation, toute substance, matériaux, produit ou plus généralement tout bien meuble abandonné ou que son détenteur destine à l'abandon.

3.5.3.1 - PRINCIPE

L'exploitant prend toutes les dispositions nécessaires dans la conception et l'exploitation de ses installations, pour éviter de produire des déchets, en limiter les flux, en assurer une bonne gestion, les stocker et les éliminer dans des conditions qui ne portent pas atteinte à l'environnement, conformément aux dispositions législatives et réglementaires en vigueur (Livre V, Titre IV du Code de l'Environnement et ses textes d'application).

Toutes dispositions sont prises pour limiter les quantités de déchets produits, notamment en effectuant toutes les opérations de valorisation possibles. Les diverses catégories de déchets sont collectées séparément, puis valorisées ou éliminées vers des installations dûment autorisées.

3.5.3.2 - STOCKAGE

Les stockages des déchets susceptibles de contenir des produits polluants doivent être réalisés conformément à l'article 3.5.1.1 du présent arrêté.

Toutes précautions sont prises pour que :

- les dépôts soient en état constant de propreté et non générateurs d'odeur ;
- les emballages soient identifiés par les seules indications concernant le déchet ;
- les envois soient limités.

Les déchets imprégnés de produits inflammables, dangereux ou toxiques sont conservés en attendant leur enlèvement dans des récipients clos ; des extincteurs, ou tout autre moyen de neutralisation approprié aux risques, sont disposés à proximité.

L'exploitant interdit, par tous moyens utiles, les déversements, dépôts ou décharges de produits extérieurs au site (hors remise en état conforme à l'article 3.7 du présent arrêté) et de déchets.

3.5.3.3 - ELIMINATION DES DÉCHETS

Toute incinération à l'air libre de déchets est interdite.

L'élimination des déchets doit être assurée dans des installations dûment autorisées ou déclarées à cet effet au Titre I^{er}, Livre V du Code de l'Environnement.

Déchets industriels

Les emballages industriels doivent être éliminés conformément aux dispositions des articles R. 543-66 à R. 543-72 du Code de l'Environnement relatif à l'élimination des déchets d'emballages dont les détenteurs ne sont pas les ménages.

Les huiles usagées sont récupérées, stockées et évacuées conformément aux dispositions des articles R. 543-3 à R. 543-15 du Code de l'Environnement relatifs à la récupération des huiles usagées.

Déchets ménagers

L'enlèvement des déchets ménagers et des déchets assimilés doit être effectué dans les conditions fixées par le Code Général des Collectivités Territoriales ou remis à un transporteur pour acheminement vers une installation autorisée.

3.5.3.4 - SUIVI DES DÉCHETS

L'exploitant doit être en mesure de justifier la nature, l'origine, le tonnage, le mode et le lieu d'élimination de tout déchet produit par ses installations.

A cet effet, il tient à jour un registre tenu à la disposition des agents chargés des contrôles et dans lequel sont consignées toutes ces informations.

Les dates d'enlèvement, les quantités et la nature des déchets transmis à chaque transporteur ainsi que l'identité des transporteurs doivent être précisées.

L'exploitant ne remet ses déchets qu'à un transporteur titulaire du récépissé de déclaration prévu par les articles R. 541-49 à R. 541-61 du Code de l'Environnement relatifs au transport par route et au courtage de déchets, ou il s'assure que les quantités et la nature des déchets sont telles que le transporteur est exempté de l'obligation de

déclaration. Cette information doit être reportée dans le registre précité.

3.5.4 - PREVENTION DES NUISANCES SONORES - VIBRATIONS

3.5.4.1 - GÉNÉRALITÉS

L'exploitation est conduite de manière à ne pas être à l'origine de bruits aériens ou de vibrations mécaniques susceptibles de compromettre la santé ou la sécurité du voisinage ou de constituer une gêne pour sa tranquillité. Les merlons sont notamment implantés de telle sorte qu'ils protègent au mieux les habitations les plus proches.

3.5.4.2 - NIVEAUX SONORES

Les émissions sonores de l'installation n'engendrent pas une émergence supérieure aux valeurs admissibles fixées dans le tableau ci-après, dans les zones à émergence réglementée, telles que définies à l'article 2 de l'arrêté ministériel du 23 janvier 1997 (JO du 27 mars 1997) :

Niveau de bruit ambiant existant dans les zones à émergences réglementées (incluant le bruit de l'établissement)	Émergence admissible de 7 h à 22 h sauf dimanche et jours fériés
Supérieur à 35 dB (A) mais inférieur à 45 dB (A)	6 dB (A)

L'émergence est définie comme étant la différence entre les niveaux de pression continue équivalents pondérés A du bruit ambiant (établissement en fonctionnement) et du bruit résiduel (en l'absence des bruits générés par l'établissement).

Les niveaux de bruit à ne pas dépasser en limites de propriété de l'établissement, déterminés de manière à assurer le respect des valeurs d'émergences admissibles sont de 70 dB (A).

Lorsque plusieurs installations classées sont situées au sein d'un même établissement, le niveau de bruit global émis par l'ensemble des activités exercées à l'intérieur de l'établissement, y compris le bruit émis par les véhicules de transport, matériels de manutention et engins de chantier utilisés à l'intérieur de l'établissement, respecte les valeurs limites ci-dessus.

3.5.4.3 - ENGINS DE TRANSPORT

Les véhicules de transport, les matériels de manutention et les engins de chantier utilisés à l'intérieur de la carrière, et susceptibles de constituer une gêne pour le voisinage, doivent être conformes à la réglementation en vigueur. En particulier, les engins utilisés dans la carrière doivent être conformes aux articles R. 571-1 à R. 571-24 du Code de l'Environnement relatifs à la lutte contre le bruit, aux objets bruyants et aux dispositifs d'insonorisation.

3.5.4.4 - APPAREILS DE COMMUNICATION

L'usage de tous appareils de communication par voie acoustique (sirènes, avertisseurs, haut-parleurs, etc.) gênants pour le voisinage est interdit, sauf si leur emploi est réservé à la prévention ou au signalement d'incidents graves ou d'accidents ou à la sécurité des personnes.

3.5.4.5 - CONTRÔLES ACOUSTIQUES

L'exploitant doit réaliser, dès le début d'exploitation, une mesure des niveaux sonores par une personne ou un organisme qualifié.

Un contrôle des niveaux sonores est ensuite réalisé tous les trois ans et notamment lorsque les fronts de taille de la carrière se rapprochent de zones habitées.

Les résultats des mesures (émergences et niveaux de bruit en limite de propriété) sont tenus à la disposition de l'Inspection des Installations Classées.

3.5.4.6 - VIBRATIONS

Les prescriptions de la circulaire du 23 juillet 1986 relative aux vibrations mécaniques émises dans l'environnement par les Installations Classées pour la Protection de l'Environnement sont applicables.

3.6 - PREVENTION DES RISQUES

3.6.1 - INTERDICTION D'ACCES

3.6.1.1 - GARDIENNAGE

Durant les heures d'activité, l'accès à la carrière est contrôlé. En dehors des heures ouvrées, cet accès est interdit.

3.6.1.2 - CLOTURE

L'accès à la carrière et à toute zone dangereuse de l'exploitation est interdit par une clôture efficace ou tout autre dispositif équivalent en l'absence de merlons. Les merlons implantés à la périphérie du site ne dépassent toutefois pas une hauteur de 2 m, et ne débouchent pas directement sur les bords de l'excavation.

3.6.1.3 - INFORMATION

Les dangers sont signalés par des pancartes placées, d'une part sur le ou les chemins d'accès aux abords des travaux, d'autre part à proximité des zones clôturées.

3.6.2 - INCENDIE ET EXPLOSION

L'installation est pourvue d'équipements de lutte contre l'incendie adaptés et conformes aux normes en vigueur. Un extincteur à poudre polyvalente de 9 kg, est notamment implanté sur le site du fait de la présence de véhicules motorisés.

Ces matériels sont maintenus en bon état et vérifiés au moins une fois par an.

3.7 - REMISE EN ETAT DU SITE

3.7.1 - GENERALITES

L'exploitant est tenu de nettoyer et remettre en état l'ensemble des lieux affectés par les travaux et les installations de toute nature inhérentes à l'exploitation et compte tenu des caractéristiques essentielles du milieu environnant.

Le site est libéré, en fin d'exploitation, de tous les matériels, stockages et installations fixes ou mobiles, mis en place durant les travaux d'extraction.

Aucun dépôt ou épave ne doit subsister sur le site.

La remise en état du site doit être achevée au plus tard trois mois avant l'échéance de l'autorisation. Elle est réalisée en conformité au dossier de demande d'autorisation.

Elle comporte au minimum les dispositions suivantes :

- la mise en sécurité des fronts de taille ;
- le nettoyage de l'ensemble des terrains et, d'une manière générale, la suppression de toutes les structures n'ayant pas d'utilité après la remise en état du site ;
- l'insertion satisfaisante de l'espace affecté par l'exploitation dans le paysage, compte tenu de la vocation ultérieure du site.

3.7.2 - REMISE EN ETAT COORDONNEE A L'EXPLOITATION

La remise en état du site consiste en un remblaiement partiel avec création d'une dépression. En particulier, elle comprend :

- la création d'un replat topographique ;
- le raccordement de ce replat , vers l'amont du versant, par un talus en pente douce (35 à 40 %) ;
- la remise en culture après remblai des vides à l'aide des refus d'exploitation et régalaage de la terre arable issue du décapage initial de la terre de couverture du site sur une épaisseur au moins égale à 40 cm.

La remise en état doit être coordonnée à l'exploitation conformément au plan de phasage des travaux et de remise en état du site annexé au présent arrêté. L'exploitation de la phase (n + 1) ne peut débuter que si la phase (n) est remise en état.

La surface dérangée de la carrière est inférieure à 30 a.

3.7.2.1 - SUIVI ANNUEL D'EXPLOITATION

Un plan orienté et réalisé à une échelle adaptée à la superficie de la carrière est dressé chaque année. Il est versé au registre d'exploitation de la carrière et fait notamment apparaître :

- les limites du périmètre sur lequel porte le droit d'exploitation, ses abords dans un rayon de 50 mètres, les noms des parcelles cadastrales concernées ainsi que le bornage ;
- les surfaces défrichées, décapées, en cours d'exploitation, en cours de remise en état et remises en état ;
- l'emprise des infrastructures (voies d'accès, ouvrages et équipements connexes ...), des stocks de matériaux et des terres de découvertes ;
- les courbes de niveau ou cotes d'altitude des points significatifs
- le positionnement des talus et fronts d'exploitation.

Les surfaces S1, S2 et S3 des différentes zones (exploitées, en cours d'exploitation, remise en état) sont consignées dans une annexe à ce plan. Les écarts par rapport au schéma prévisionnel d'exploitation et de remise en état produit en vue de la détermination des garanties financières sont mentionnés et explicités.

Un rapport annuel d'exploitation présentant les quantités extraites, les volumes de remblais amenés, la synthèse des contrôles périodiques effectués dans l'année (bruit, poussières, eau ...), les accidents et tous les faits marquants de l'exploitation, est annexé au plan susnommé.

Ce plan et ses annexes sont transmis chaque année avant le 1^{er} février à l'Inspection des Installations Classées.

Un exemplaire de ce plan est conservé sur l'emprise de la carrière et tenu à la disposition de l'Inspection des Installations Classées.

Ce plan doit être réalisé, sur demande de l'Inspection des Installations Classées, par un géomètre, notamment pour vérifier l'état d'avancement des travaux de remise en état.

3.7.3 - DISPOSITIONS DE REMISE EN ETAT

3.7.3.1 - AIRES DE CIRCULATION

Les aires de circulation provisoires et les aires de travail sont décapées des matériaux stabilisés qui auraient été régalaés puis recouvertes de terre végétale en vue de leur remise en culture.

3.7.3.2 - REMBLAYAGE

Le remblayage des carrières ne doit pas nuire à la qualité et au bon écoulement des eaux. Dans le cas présent, il se fera exclusivement à l'aide des matériaux issus de la carrière, à savoir les refus (stériles), et la terre de découverte.

La quantité de matériaux mise en remblai est communiquée trimestriellement à l'Inspection des Installations Classées.

Dans le cas où des déchets non minéraux (plastiques, métaux, bois) sont détectés, ceux-ci sont triés et disposés dans des bennes prévues à cet effet. Ils sont éliminés vers des filières autorisées.

Les matériaux utilisés pour le remblayage ne doivent pas être susceptibles de relarguer une pollution par lixiviation.

Sont prohibés notamment les végétaux, les déchets ménagers ou industriels, les papiers, les cartons, les plâtres, les déchets fermentescibles ou putrescibles.

La remise en état du site consiste en un remblayage partiel de l'excavation pour retour à la cote minimale 96 m NGF.

Le talutage des abords de la cuvette ainsi formée est réalisé selon une pente de 40 % au plus.

ARTICLE 4 : DELAIS ET VOIE DE RECOURS

La présente décision peut être déférée au tribunal administratif :

- par l'exploitant dans un délai de deux mois à compter de la notification de la présente autorisation ;
- par les tiers, personnes physiques ou morales, les communes intéressées ou leurs groupements, en raison des inconvénients ou des dangers que le fonctionnement de l'installation présente, dans un délai de six mois à compter de l'achèvement des formalités de publicité de la déclaration de début d'exploitation.

ARTICLE 5 : NOTIFICATION

Un extrait du présent arrêté énumérant notamment les prescriptions auxquelles les installations seront soumises sera, aux frais de l'exploitant, inséré par les soins du Préfet, dans deux journaux diffusés dans le département. Il sera en outre affiché pendant une durée d'un mois à la mairie de ABILLY. Le Maire dressera procès-verbal de l'accomplissement de cette formalité.

Le même extrait sera affiché par l'exploitant dans son établissement.

ARTICLE 6 : SANCTIONS


Indépendamment des poursuites pénales qui peuvent être exercées, l'inobservation des conditions fixées par le présent arrêté peut entraîner l'application des sanctions administratives prévues par l'article L. 514. du Code de l'Environnement.

En particulier, l'absence de garanties financières peut entraîner la suspension de l'activité, après mise en demeure de constituer ces garanties.

ARTICLE 7 : EXÉCUTION

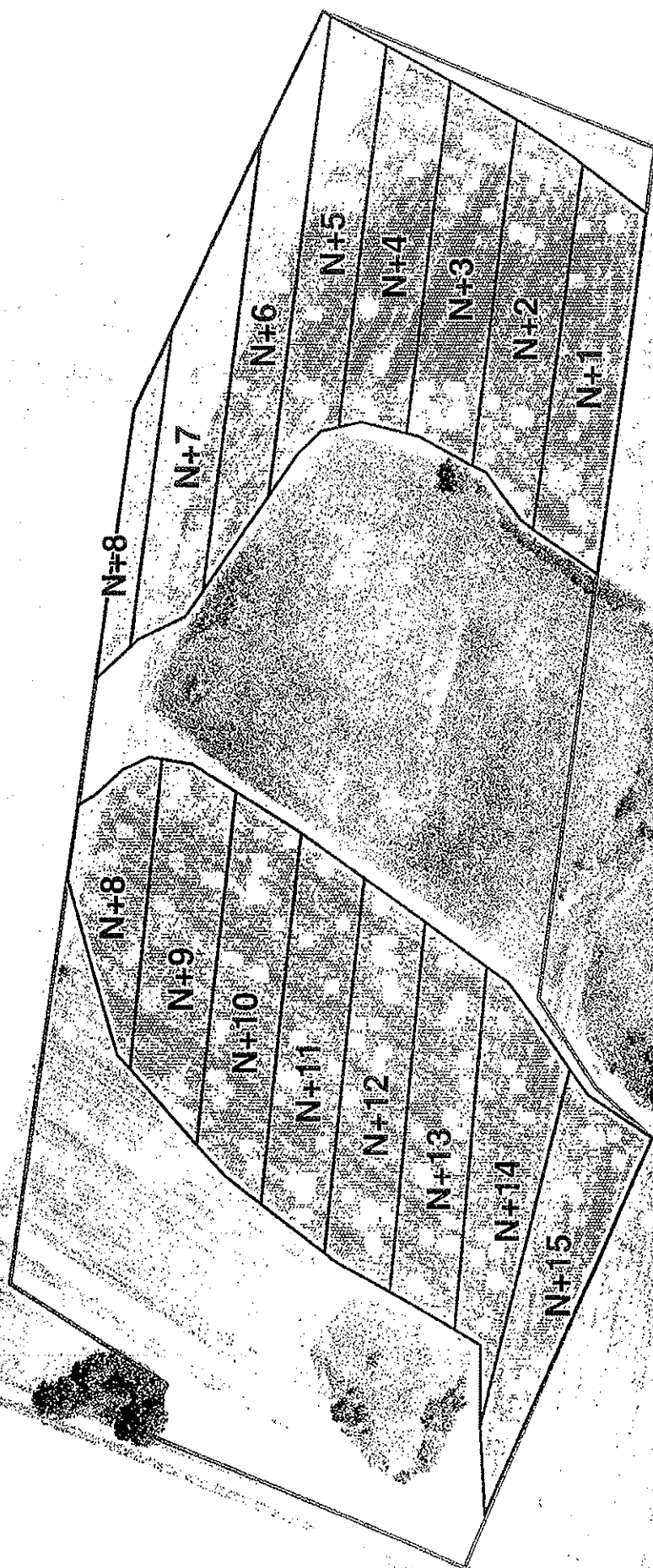
Madame la Secrétaire Générale de la Préfecture d'Indre-et-Loire, Monsieur le Maire de ABILLY, Monsieur le Directeur Régional de l'Industrie, de la Recherche et de l'Environnement - Centre - sont chargés, chacun en ce qui le concerne, de l'exécution du présent arrêté qui sera notifié au pétitionnaire par lettre recommandée avec accusé réception.

Fait à TOURS, le 29 juin 2009
La Secrétaire Générale
Christine ABROSSIMOV



PLAN DE PHASAGE

Echelle: 1/2000



PLAN DE PHASAGE

Années : N+1 - N+5

Echelle: 1/2000



PLAN DE PHASAGE

Evolution annuelle de la mise en
exploitation et de la remise en état du site

ANNEE N+1



Surface déjà exploitée (remise en culture)

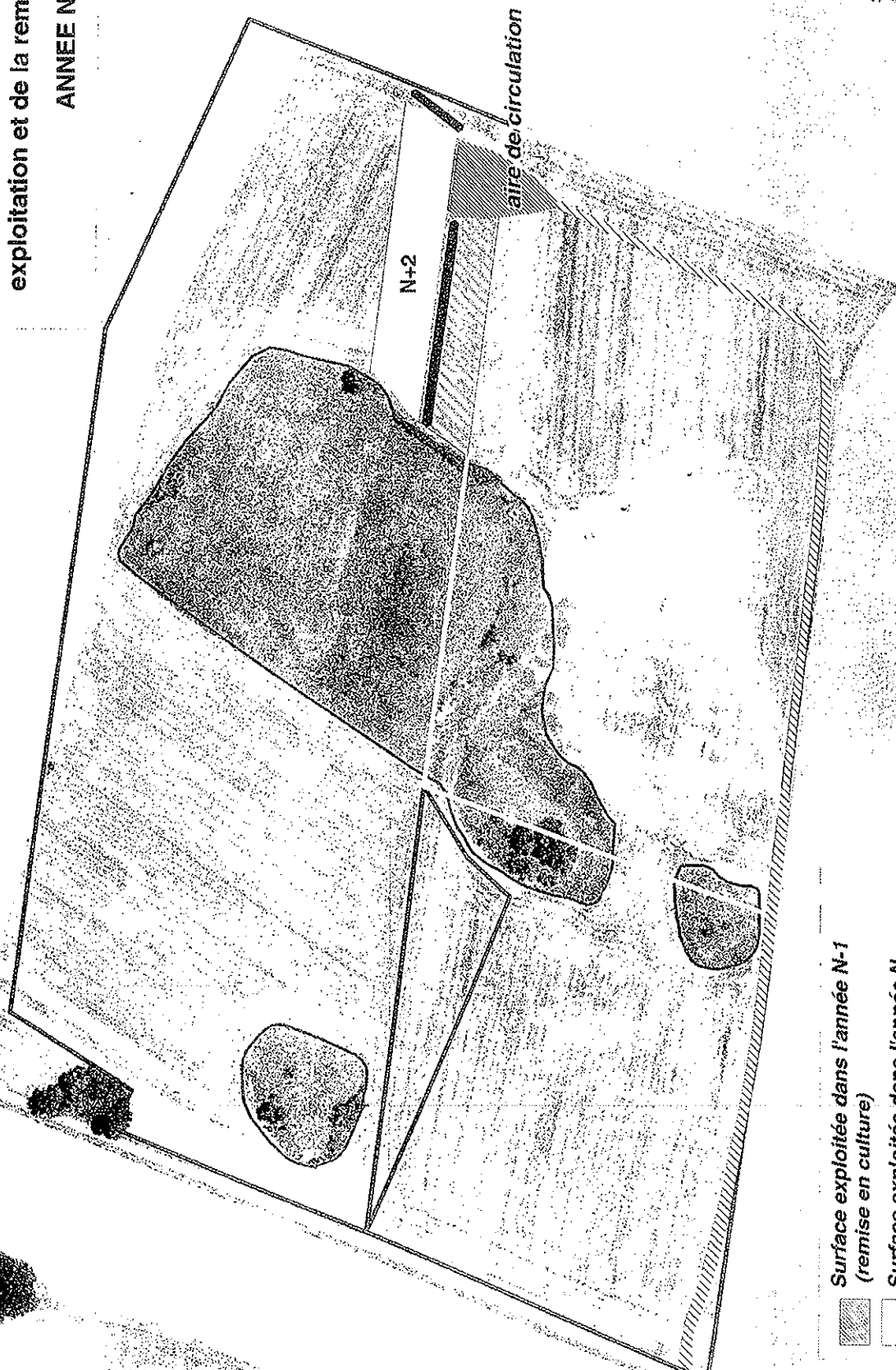
Surface exploitée dans l'année N




Pelouse à génévrier et Jachères

PLAN DE PHASAGE

Evolution annuelle de la mise en
exploitation et de la remise en état du site

ANNEE N+2

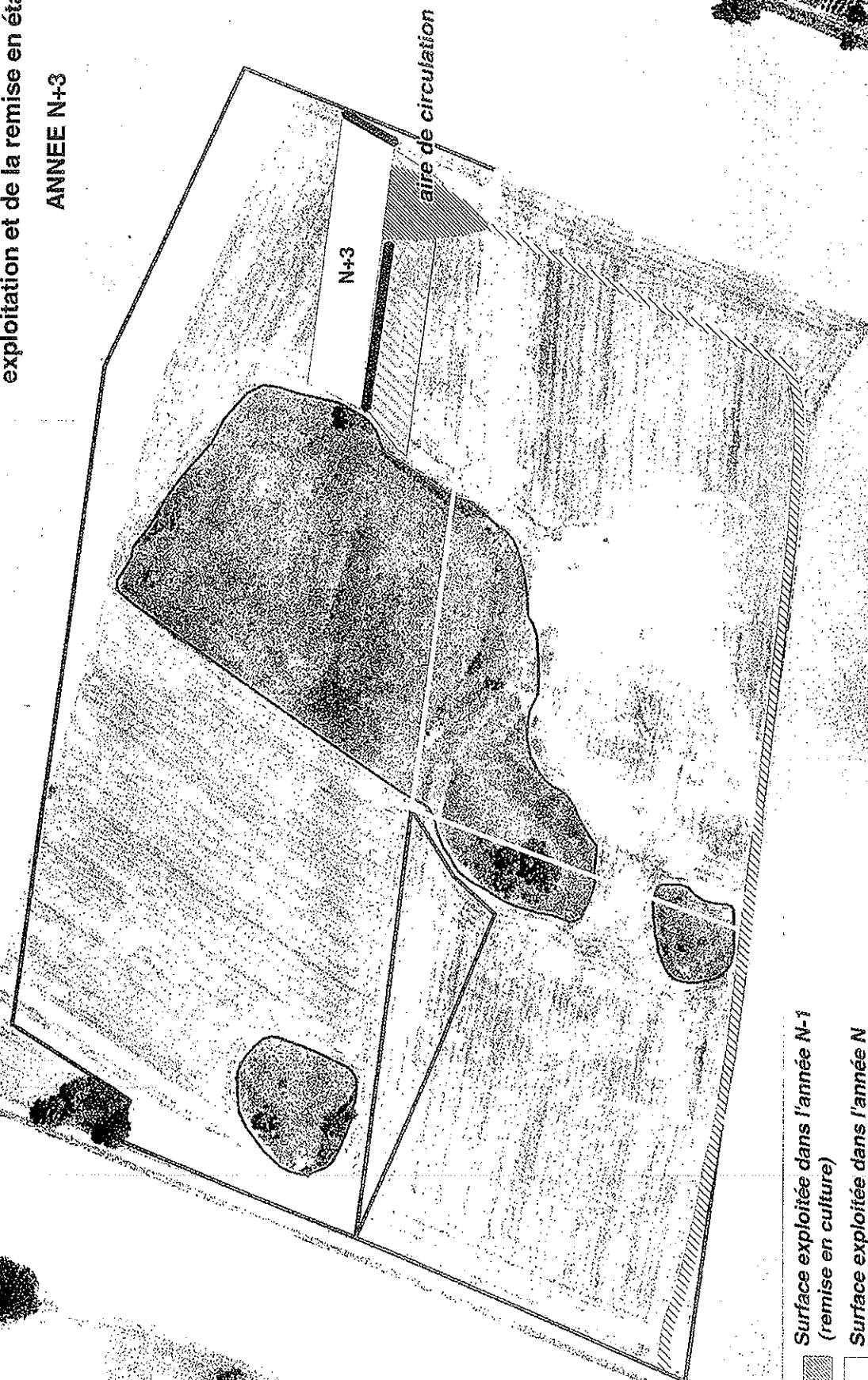





-  Surface exploitée dans l'année N-1
(remise en culture)
-  Surface exploitée dans l'année N
-  Pelouse à génévrier et Jachères

PLAN DE PHASAGE

Evolution annuelle de la mise en exploitation et de la remise en état du site

ANNEE N+3







-  Surface exploitée dans l'année N-1 (remise en culture)
-  Surface exploitée dans l'année N
-  Pelouse à gènevrier et jachères

PLAN DE PHASAGE

Evolution annuelle de la mise en exploitation et de la remise en état du site

ANNEE N+4




-  Surface exploitée dans l'année N-1 (remise en culture)
-  Surface exploitée dans l'année N
-  Pelouse à génévrier et Jachères

PLAN DE PHASAGE

Evolution annuelle de la mise en
exploitation et de la remise en état du site

ANNEE N+5



Surface exploitée dans l'année N-1
(remise en culture)

Surface exploitée dans l'année N

Pelouse à gènevrier et Jachères



PLAN DE PHASAGE

Années : N+6 - N+10

Echelle: 1/2000





PLAN DE PHASAGE


Evolution annuelle de la mise en exploitation et de la remise en état du site

ANNEE N+7

N+7

aire de circulation

Surface exploitée dans l'année N-1
(remise en culture)
Surface exploitée dans l'année N
Pelouse à gènevrier et Jachères



PLAN DE PHASAGE

Evolution annuelle de la mise en exploitation et de la remise en état du site


ANNEE N+8.1

N+8

N+8

aire de circulation

- ☐ Surface exploitée dans l'année N-1 (remise en culture)
- ☐ Surface exploitée dans l'année N
- ☐ Pelouse à génévrier et Jachères



PLAN DE PHASAGE

Evolution annuelle de la mise en exploitation et de la remise en état du site

ANNEE N+8.2

Zone de circulation

N+8

Surface exploitée dans l'année N-1
(remise en culture)
Surface exploitée dans l'année N
Pelouse à génévrier et jachères

PLAN DE PHASAGE

Evolution annuelle de la mise en exploitation et de la remise en état du site

ANNEE N+9

aire de circulation

N+8

Surface exploitée dans l'année N-1
(remise en culture)

Surface exploitée dans l'année N

Pelouse à génévrier et jachères



PLAN DE PHASAGE

Evolution annuelle de la mise en exploitation et de la remise en état du site

ANNEE N+10

Site de circulation

N+10

Surface exploitée dans l'année N-1
(remise en culture)

Surface exploitée dans l'année N

Pelouse à génévrier et jachères

PLAN DE PHASAGE

Années : N+11 - N+15

Echelle: 1/2000

N+11

N+12

N+13

N+14

N+15

